






**ΕΛΛΗΝΙΚΗ ΔΗΜΟΚΡΑΤΙΑ
ΝΟΜΟΣ ΗΜΑΘΙΑΣ
ΔΗΜΟΣ ΒΕΡΟΙΑΣ
ΔΙΕΥΘΥΝΣΗ ΠΡΟΓΡΑΜΜΑΤΙΣΜΟΥ –
ΟΡΓΑΝΩΣΗΣ - ΠΛΗΡΟΦΟΡΙΚΗΣ**

Βέροια 9-05-2019

Αρ. πρωτ. : Δ.Υ.

ΔΙΕΥΘΥΝΣΗ  : Μητροπόλεως 55 ,
59100 Βέροια
ΠΛΗΡΟΦΟΡΙΕΣ  : Μ. Γεωργιάδου
ΤΗΛΕΦΩΝΟ  : 23313 – 50586
Fax :
e-mail : m.georgiadou@veria.gr

ΠΡΟΣ: ΔΗΜΟΤΙΚΟ ΣΥΜΒΟΥΛΙΟ

ΘΕΜΑ: Κατ' αρχή έγκριση σύναψης προγραμματικής σύμβασης, μεταξύ του Δήμου Βέροιας και του Αριστοτελείου Πανεπιστημίου Θεσσαλονίκης (Επιτροπή ερευνών) , για την πραγματοποίηση του προγράμματος με τίτλο «Γεωφυσική διασκόπηση στη θέση «Λαδόμυλου» παρά την οδό Πιερίων στη Βέροια» και έγκριση του σχεδίου αυτής

ΣΧΕΤ.: 1.-Το αρ. 562/04-03-2013 έγγραφο της ΙΖ Εφορείας Προϊστορικών και Κλασσικών Αρχαιοτήτων
2.-Το αρ. 63/20-11-2014 έγγραφο της ΕΦΑ Ημαθίας
3.- Το αρ. 9166/12-04-2019 έγγραφο της Δ/σης Τεχνικών Υπηρεσιών του Δήμου Βέροιας
4.- Το αρ. ΥΠΠΟΑ/ΓΔΑΠΚ/ΕΦΑΗΜΑ/ΤΠΚΑΜ/213838/150710/2277/83/23-04-2019 έγγραφο της ΕΦΑ Ημαθίας

ΕΙΣΗΓΗΤΙΚΟ ΣΗΜΕΙΩΜΑ

Ο Δήμος Βέροιας έχει υπογράψει σύμβαση εκτέλεσης του έργου «Διαπλάτυνση οδού Πιερίων από οδό Μανδηλαρά έως οδό Απόλλωνος» την 02-04-2019.

Ήδη από την εποχή ακόμη σύνταξης της μελέτης, η Δ/ση Τεχνικών Υπηρεσιών είχε λάβει την απαιτούμενη έγκριση αυτής-σχετικό το με αρ. (1) μνημονευόμενο έγγραφο που επισυνάπτεται από την αρμόδια ΕΦΑ Ημαθίας.

Μετά την ενημέρωση της Αρχαιολογικής Υπηρεσίας για την έναρξη των εργασιών- σχετικό το με αρ. (2) πιο πάνω έγγραφο-, εστάλη στη Δ/ση Τεχνικών Υπηρεσιών του Δήμου το με αρ. (3) πιο πάνω σχετικό –επισυνάπτεται-, στο οποίο αναφέρεται ότι:

«Είναι ισχυρό το ενδεχόμενο οι επεμβάσεις να πραγματοποιηθούν πάνω από υπόγειες , μνημειακές, ταφικές κατασκευές, όπως επίσης κοντά ή σε επαφή με τον οχυρωματικό περίβολο της αρχαίας πόλης.

Για την ασφάλεια των μνημείων , των σχεδιαζόμενων κατασκευών και των πολιτών, κρίνεται ορθό και σκόπιμο να προηγηθεί γεωλογική διασκόπηση, η οποία θα τεκμηριώσει την σύσταση υποστρώματος της περιοχής και το ενδεχόμενο ύπαρξης αρχαίων κατασκευών.

Σε κάθε περίπτωση θα πραγματοποιηθεί σωστική ανασκαφική έρευνα και τεκμηρίωση, σύμφωνα με το άρθρο 37 του νόμου που μνημονεύεται παραπάνω, την δαπάνη της οποίας θα καλύψει πλήρως ο κύριος του έργου.»

Για την ομαλή εξέλιξη του έργου είναι αναγκαίο , όπως προκύπτει από τα προαναφερόμενα, να πραγματοποιηθεί κατ' αρχή η μνημονευόμενη γεωλογική διασκόπηση.

Το θέμα θεωρείται εξαιρετικά επείγον, διότι είναι σε εξέλιξη η εργολαβία εκτέλεσης και οποιαδήποτε καθυστέρηση θα επιβαρύνει οικονομικά τον Δήμο (διακοπή εργασιών χωρίς υπαιτιότητα του αναδόχου, αναθεωρήσεις κ.λ.π.) και προέκυψε μετά την ενημέρωση της ΕΦΑ Ημαθίας για έναρξη εργασιών, ενώ δεν υπήρχε τέτοια δέσμευση στην αρχική γνωμοδότησή της



**ΔΙΕΥΘΥΝΣΗ ΠΡΟΓΡΑΜΜΑΤΙΣΜΟΥ –
ΟΡΓΑΝΩΣΗΣ - ΠΛΗΡΟΦΟΡΙΚΗΣ**

Μητροπόλεως 55 , 591 00 Βέροια

Email: m.georgiadou@veria.gr <mailto:dtynohma@imathia.gr>

Έκδοση 1^η

Σελίδα 1 από 4

για το έργο. Θεωρείται ότι δεν εμπίπτει στις απαγορεύσεις του Νόμου για λήψη απόφασης Δημοτικού Συμβουλίου πριν και μετά τις καθορισθείσες εκλογικές διαδικασίες.

Δυνατότητα εκτέλεσης αυτής της ερευνητικής εργασίας, υπάρχει στα πλαίσια ερευνητικού προγράμματος με το Α.Π.Θ. , από το Εργαστήριο Εφαρμοσμένης Γεωφυσικής αυτού, που διαθέτει τον κατάλληλο εξοπλισμό.

Επισυνάπτεται έκθεση ενημέρωσης που αφορά τη συγκεκριμένη έρευνα από τον καθηγητή κ. Γρηγόριο Τσόκα, Δ/ντή του Εργαστηρίου Εφαρμοσμένης Γεωφυσικής Α.Π.Θ..

Παρατίθεται προς έγκριση το σχέδιο της προγραμματικής σύμβασης και το Δημοτικό Συμβούλιο έχοντας υπόψη τα αναφερόμενα στο άρθρο 100 του Ν. 3852/2010 (ΦΕΚ 87/Α/07-06-2010) «Νέα Αρχιτεκτονική της Αυτοδιοίκησης και της Αποκεντρωμένης Διοίκησης – Πρόγραμμα Καλλικράτης», όπως οι παρ.1.α και 5 αντικαταστάθηκαν με το άρθρο 8 παρ.9 και 10 του Ν. 4071/2012 (ΦΕΚ 85/Α/11-04-2012) και τις διατάξεις του Ν. 4412/2016, παρακαλείται να αποφασίσει:

1. Την κατ' αρχή έγκριση της σύναψης προγραμματικής σύμβασης μεταξύ του Δήμου Βέροιας και του Αριστοτελείου Πανεπιστημίου Θεσσαλονίκης (Επιτροπή Ερευνών) για την πραγματοποίηση του προγράμματος με τίτλο «Γεωφυσική διασκόπηση στη θέση «Λαδόμυλου» παρά την οδό Πιερίων στη Βέροια»
2. Την κατ' αρχή έγκριση ή μη του συνημμένου σχεδίου προγραμματικής σύμβασης

Ο ΔΗΜΑΡΧΟΣ

ΚΩΝ/ΝΟΣ ΒΟΡΓΙΑΖΙΔΗΣ

Συνημμένα:

1. Το αρ. 562/04-03-2013 έγγραφο της ΙΖ Εφορείας Προϊστορικών και Κλασικών Αρχαιοτήτων
2. Το αρ. 63/20-11-2014 έγγραφο της ΕΦΑ Ημαθίας
3. Το αρ. 9166/12-04-2019 έγγραφο της Δ/σης Τεχνικών Υπηρεσιών του Δήμου Βέροιας
4. Το αρ. ΥΠΠΟΑ/ΓΔΑΠΚ/ΕΦΑΗΜΑ/ΤΠΚΑΜ/213838/150710/2277/83/23-04-2019 έγγραφο της ΕΦΑ Ημαθίας
5. Τεχνική περιγραφή του προγράμματος



ΔΙΕΥΘΥΝΣΗ ΠΡΟΓΡΑΜΜΑΤΙΣΜΟΥ –
ΟΡΓΑΝΩΣΗΣ - ΠΛΗΡΟΦΟΡΙΚΗΣ

Μητροπόλεως 55 , 591 00 Βέροια

Email: m.georgiadou@veria.gr mailto:dtynohma@imathia.gr

Έκδοση 1^η

Σελίδα 2 από 4

ΣΥΜΒΑΣΗ (ΣΧΕΔΙΟ)

Σήμερα, -----, στη Θεσσαλονίκη και στο κτήριο διοικήσεως του Αριστοτελείου Πανεπιστημίου Θεσσαλονίκης μεταξύ:

α') του Δημάρχου Βέροιας, κ. Βοργιαζίδη Κων/νου οδός Μητροπόλεως 46, Τ.Κ. 59132 , Βέροια ,
και

β') του Αριστοτελείου Πανεπιστημίου Θεσσαλονίκης (Επιτροπή Ερευνών), που εκπροσωπείται από τον καθηγητή κ. Θεόδωρο Λαόπουλο, Αναπληρωτή Πρύτανη του Α.Π.Θ. και Πρόεδρο του Ειδικού Λογαριασμού Κονδυλίων Έρευνας του Ιδρύματος, και ως εκ τρίτου συμβαλλόμενο τον Καθηγητή κ. Γρηγόριο Τσόκα, ως επιστημονικά υπεύθυνο του έργου,

συμφωνούνται και γίνονται αποδεκτά τα παρακάτω:

ΑΡΘΡΟ 1ο

Ο πρώτος συμβαλλόμενος αναθέτει στον δεύτερο για λογαριασμό του Υπουργείου Πολιτισμού την πραγματοποίηση του προγράμματος με τίτλο:

«Γεωφυσική διασκόπηση στη θέση Λαδόμυλοι παρά την οδό Πιερίων στη Βέροια», με σκοπό την ανίχνευση και χαρτογράφηση υπόγειων αρχαίων λαξευμένων ταφικών μνημείων, και συνολικό ύψος προϋπολογισμού τριών χιλιάδων € (3000,00 €) (μη συμπεριλαμβανομένου του Φ.Π.Α.), σύμφωνα με την επισυναπτόμενη πρόταση και χρονοδιάγραμμα.

Η χρηματοδότηση θα καταβληθεί ως εξής:

A. 25% του ανωτέρω ποσού με την έναρξη του έργου, δηλαδή με την υπογραφή της παρούσης συμβάσεως.

B. 75% του ανωτέρω ποσού με το πέρας των εργασιών, δηλαδή με την παράδοση τελικής τεχνικής εκθέσεως στον πρώτο των συμβαλλομένων.

ΑΡΘΡΟ 2ο

Σκοπός του έργου είναι η πραγματοποίηση διασκοπήσεως με τη μέθοδο του ραντάρ υπεδάφους στη θέση Λαδόμυλοι, παρά την οδό Πιερίων με σκοπό να εξερευνηθεί το υπέδαφος για να εντοπιστούν αρχαία ταφικά μνημεία λαξευμένα στο φυσικό βράχο.

Η σχεδίαση της έρευνας και η επιλογή των ερευνητικών πρωτοκόλλων για το συγκεκριμένο χώρο θα γίνει από τον επιστημονικά υπεύθυνο και τους αρμόδιους επιστήμονες του ΥΠΠΟ (δηλαδή της Εφορείας Αρχαιοτήτων Ημαθίας) σε συνεννόηση με την Δρ. Αγγελική Κοτταρίδη, Προϊσταμένη της εν λόγω μονάδος. Στην περίπτωση που επιστημονικοί λόγοι επιβάλλουν και τη χρήση και άλλων γεωφυσικών μεθόδων εκτός της μεθόδου του ραντάρ υπεδάφους, θα ληφθεί μέριμνα έτσι ώστε να μη ξεπεραστεί το ποσό της παρούσας συμφωνίας. Ως προς το σκέλος αυτό, η παρούσα αποτελεί και έγγραφη δέσμευση.

Αυτή η έρευνα θα πραγματοποιηθεί αυτοδυνάμως από το Αριστοτέλειο Πανεπιστήμιο Θεσσαλονίκης και σε συνεργασία με την Εφορεία Αρχαιοτήτων Ημαθίας, αρμόδια περιφερειακή υπηρεσία του Υπουργείου Πολιτισμού. Η τελευταία θα συμβάλει στην σχεδίαση της έρευνας, στην παροχή πληροφοριών σχετικά με τις αρχαιότητες που έχει ήδη αποκαλύψει στην περιοχή, και στην ερμηνεία των γεωφυσικών παρατηρήσεων.

Μπορεί επίσης να χρησιμοποιηθεί οποιαδήποτε άλλη μέθοδος κριθεί απαραίτητη από τον επιστημονικά υπεύθυνο του έργου. Η σύμβαση αυτή ενεργοποιείται από την ημερομηνία καταβολής της προκαταβολής στον ειδικό λογαριασμό κονδυλίων έρευνας, του Α.Π.Θ, και η διάρκειά της καθορίζεται μήνες από την ημερομηνία έναρξεως του έργου. Τα αποτελέσματα, σε αρχική μορφή, θα δοθούν σε ... ημέρες μετά την κατάθεση της προκαταβολής στον ειδικό λογαριασμό κονδυλίων έρευνας, του Α.Π.Θ. Με τη λήξη του προγράμματος θα υποβληθεί στο Δήμο Βέροιας και την Εφορεία Αρχαιοτήτων Ημαθίας (ΕΦΗ) η τελική τεχνική έκθεση, η οποία θα περιλαμβάνει λεπτομέρειες από τη διεξαγωγή της έρευνας και τα τελικά αποτελέσματα.

ΑΡΘΡΟ 3ο

Ο επιστημονικά υπεύθυνος του έργου είναι ο κ. Γρηγόριος Ν. Τσόκας, Καθηγητής του Πανεπιστημίου μας, ο οποίος φέρει την ευθύνη για την ποιοτική και ποσοτική εκτέλεση του έργου.

ΑΡΘΡΟ 4ο

Ο προϋπολογισμός του έργου ανέρχεται σε 3000,00 € και καλύπτει δαπάνες όπως :

Αμοιβές προσωπικού, εξοπλισμό, αναλώσιμα, ταξίδια, παρακράτηση (άρθρο 7, Υπ. Απόφ. ΚΑ/679/22-8-96) και όποια άλλη δαπάνη κρίνει ο επιστημονικά υπεύθυνος ότι είναι απαραίτητη για την πραγματοποίηση του έργου.

ΔΙΕΥΘΥΝΣΗ ΠΡΟΓΡΑΜΜΑΤΙΣΜΟΥ –

ΟΡΓΑΝΩΣΗΣ - ΠΛΗΡΟΦΟΡΙΚΗΣ

Μητροπόλεως 55 , 591 00 Βέροια

Τηλ. Κέντρο: 23313 50500 Fax: 23313 50518



Email: tm.programmatismou@veria.gr <mailto:dtynohma@imathia.gr>

Έκδοση 2^η

Σελίδα 3 από 4

ΑΡΘΡΟ 5ο

Η διαχείριση της χρηματοδότησεως του προγράμματος θα γίνει με ευθύνη της Επιτροπής Ερευνών του Α.Π.Θ. και θα κατατεθεί στον Ειδικό Λογαριασμό Κονδυλίων Έρευνας (ΕΛΚΕ), του Α.Π.Θ. (Τράπεζα Πειραιώς, Υποκατάστημα Αγγελάκη, 5202-002079-917) και σύμφωνα με τη Υ.Α. ΚΑ/679/22-8-96).

ΑΡΘΡΟ 6ο

Η πραγματοποίηση του προγράμματος θα γίνει με την ευθύνη και των δύο συμβαλλομένων και σύμφωνα με τους κανόνες που επιβάλλει η δεοντολογία και η καλή συνεργασία για την εκπλήρωση των στόχων του προγράμματος.

Η παρούσα σύμβαση συντάσσεται σε τέσσερα όμοια πρωτότυπα υπογεγραμμένα από όλα τα συμβαλλόμενα μέρη.

ΟΙ ΣΥΜΒΑΛΛΟΜΕΝΟΙ

α') Για τον Φορέα Χρηματοδότησεως

β') Για το Α.Π.Θ.

Δήμαρχος Βέροιας

Καθηγητής Θεόδωρος Λαόπουλος
Πρόεδρος του Ειδικού Λογαριασμού Κονδυλίων Έρευνας του ΑΠΘ

Ο Επιστημονικώς Υπεύθυνος
Καθηγητής Γρηγόριος Ν. Τσόκας

ΔΙΕΥΘΥΝΣΗ ΠΡΟΓΡΑΜΜΑΤΙΣΜΟΥ –

ΟΡΓΑΝΩΣΗΣ - ΠΛΗΡΟΦΟΡΙΚΗΣ

Μητροπόλεως 55 , 591 00 Βέροια

Τηλ. Κέντρο: 23313 50500 Fax: 23313 50518



Email: tm.programmatismou@veria.gr <mailto:dtynohma@imathia.gr>

Έκδοση 2^η

Σελίδα 4 από 4