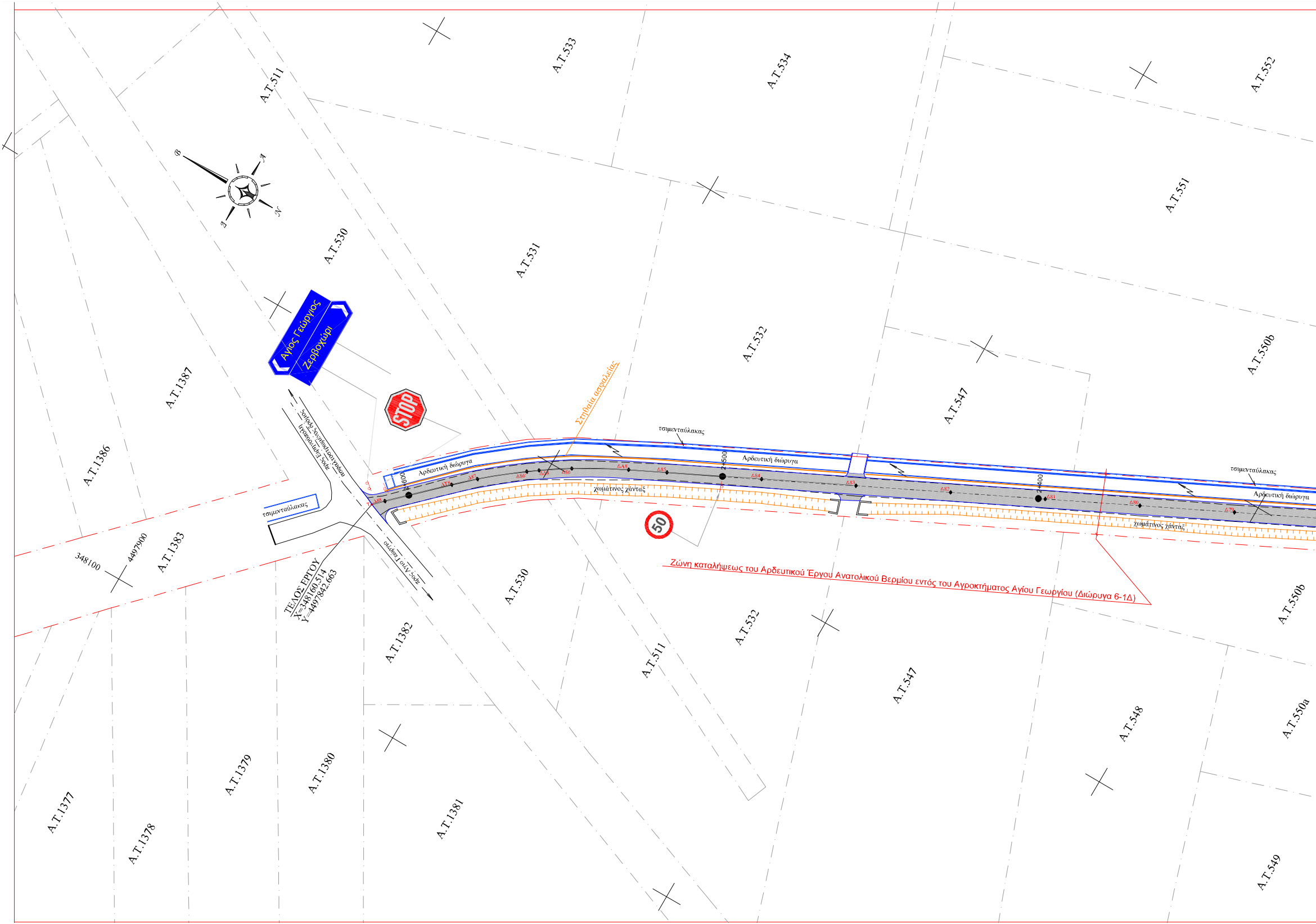
Β
Α
Ν
Δ
Αγιος Γεώργιος
Ζερβοχώρι
STOP
50
ασφαλτοστρωμένος δρόμος
προς Ειρηνούπολη
προς Αγιο Γεώργιο
ΤΕΛΟΣ ΕΡΓΟΥ
X=348160.514
Y=4497842.663
348100
4497900
Στηθαία ασφαλείας
τσιμενταύλακας
Αρδευτική διώρυγα
χωμάτινος χάντας
2+600
2+500
2+400
Δ88
ΔΤ8
Δ87
Δ86'
ΔΔ8
Δ86
ΔΑ8
Δ85
Δ84
Δ83
Δ82
Δ81
Δ80
Δ79
Ζώνη καταλήψεως του Αρδευτικού Έργου Ανατολικού Βερμίου εντός του Αγροκτήματος Αγίου Γεωργίου (Διώρυγα 6-1Δ)
Α.Τ.511
Α.Τ.533
Α.Τ.534
Α.Τ.552
Α.Τ.551
Α.Τ.530
Α.Τ.531
Α.Τ.532
Α.Τ.550b
Α.Τ.547
Α.Τ.1387
Α.Τ.1386
Α.Τ.1383
Α.Τ.1382
Α.Τ.530
Α.Τ.511
Α.Τ.532
Α.Τ.547
Α.Τ.548
Α.Τ.550b
Α.Τ.550a
Α.Τ.1377
Α.Τ.1378
Α.Τ.1379
Α.Τ.1380
Α.Τ.1381
Α.Τ.549

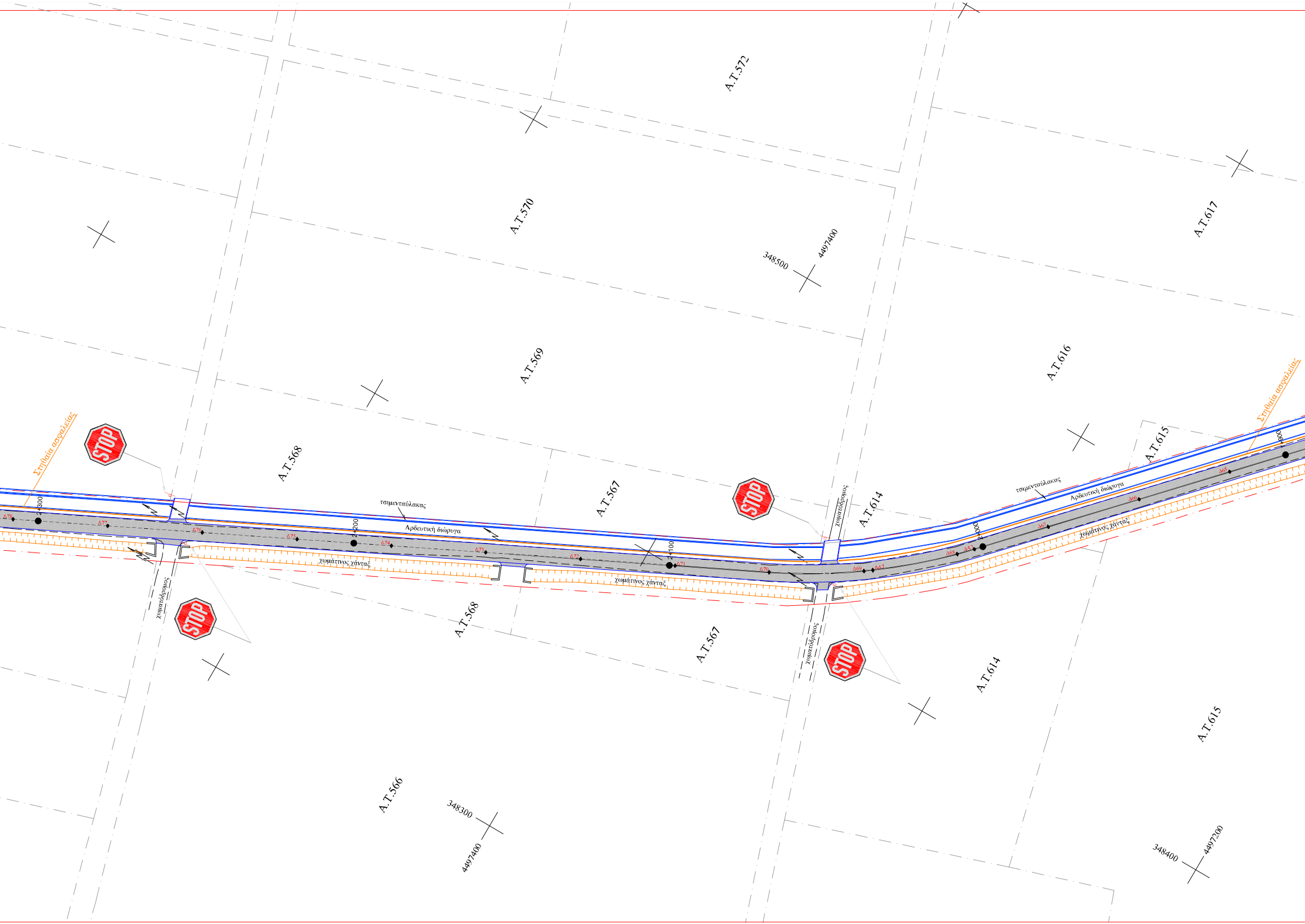
A.T.572
A.T.570
A.T.617
348500
4497400
A.T.569
A.T.616
A.T.568
A.T.567
A.T.615
A.T.614
Στηθαία ασφαλείας
Στηθαία ασφαλείας
STOP
STOP
STOP
STOP
τσιμενταύλακας
Αρδευτική διώρυγα
τσιμενταύλακας
Αρδευτική διώρυγα
χωματόδρομος
χωματόδρομος
χωματόδρομος
χωμάτινος χάνταξ
χωμάτινος χάνταξ
χωμάτινος χάνταξ
2+300
2+200
2+100
2+000
+900
Δ78
Δ77
Δ76
Δ75
Δ74
Δ73
Δ72
Δ71
Δ70
Δ69
ΔΑ7
Δ68
Δ67
Δ66
Δ65
A.T.568
A.T.567
A.T.614
A.T.615
A.T.566
348300
4497400
348400
4497200

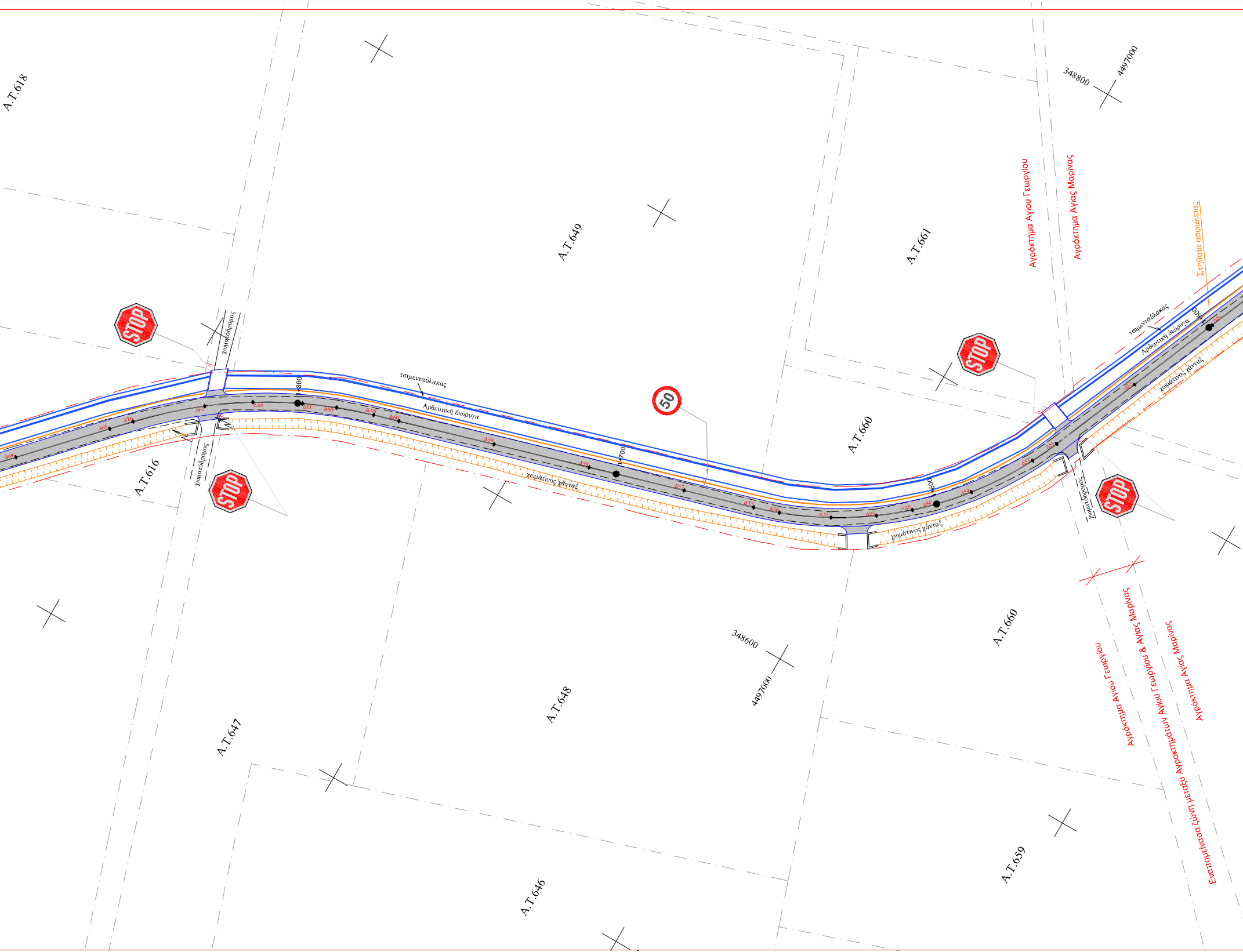
Α.Τ.618
Α.Τ.649
Α.Τ.661
348800
4497000
Αγρόκτημα Αγίου Γεωργίου
Αγρόκτημα Αγίας Μαρίνας
Στηθαία ασφαλείας
STOP
χωματόδρομος
τσιμενταύλακας
Αρδευτική διώρυγα
800
50
700
600
500
τσιμενταύλακας
Αρδευτική διώρυγα
STOP
Α.Τ.660
χωμάτινος χάνταξ
Α.Τ.616
χωματόδρομος
STOP
χωμάτινος χάνταξ
χωμάτινος χάνταξ
χωματόδρομος
STOP
348600
4497000
Α.Τ.660
Αγρόκτημα Αγίου Γεωργίου
Εναπομείνασα ζώνη μεταξύ Αγροκτημάτων Αγίου Γεωργίου & Αγίας Μαρίνας
Αγρόκτημα Αγίας Μαρίνας
Α.Τ.648
Α.Τ.647
Α.Τ.646
Α.Τ.659

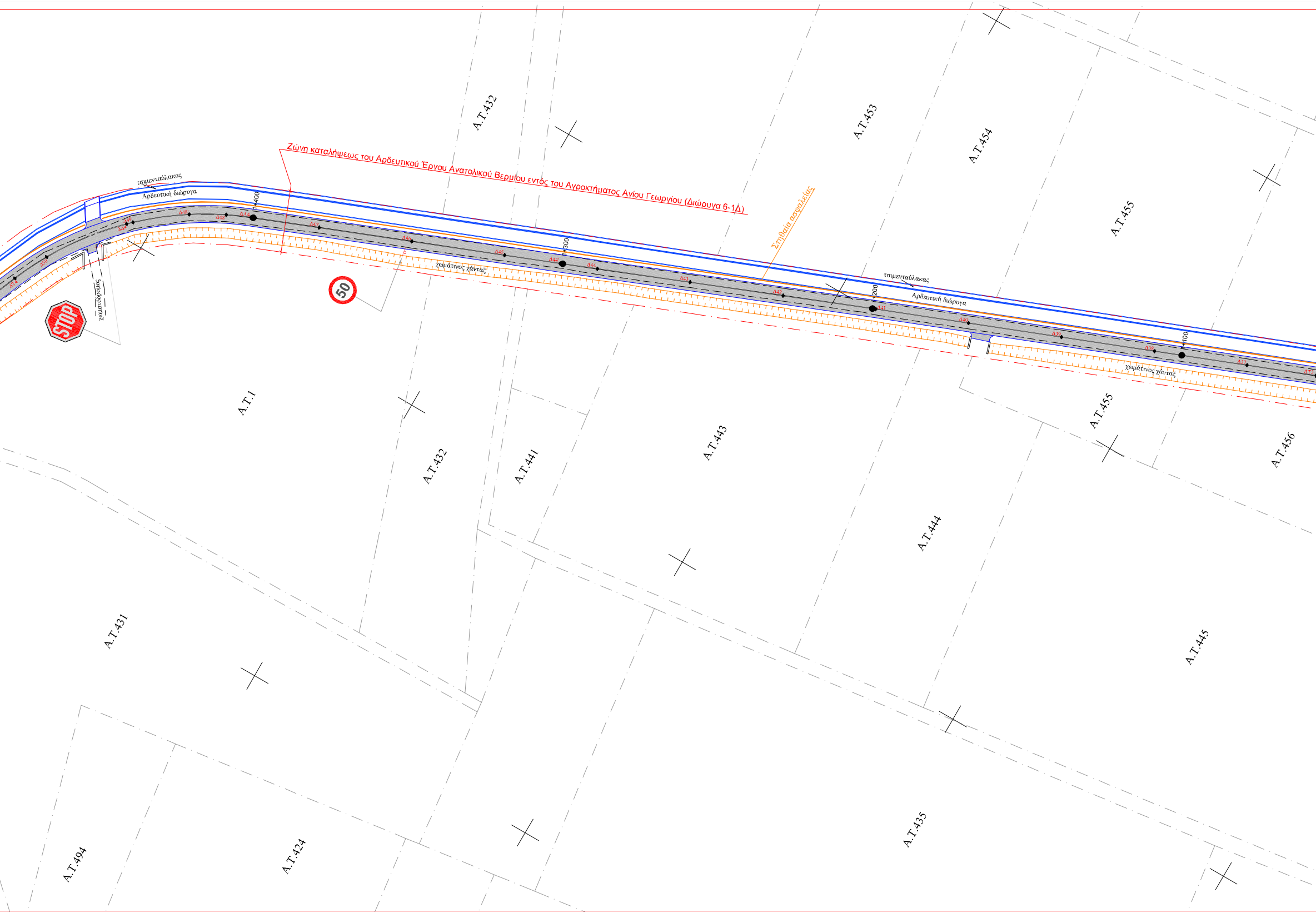
Ζώνη καταλήψεως του Αρδευτικού Έργου Ανατολικού Βερμίου εντός του Αγροκτήματος Αγίου Γεωργίου (Διώρυγα 6-1Δ)
Στηθαία ασφαλείας
τσιμενταύλακας
Αρδευτική διώρυγα
χωμάτινος χάνταξ
χωμάτινος χάνταξ
χωμάτινος χάνταξ
τσιμενταύλακας
Αρδευτική διώρυγα
STOP
50
ΔΤ4
Δ50
Δ34
Δ49
Δ48'
Δ48
ΔΑ4
Δ47
Δ46
Δ45
Δ44'
Δ44
Δ43
Δ42
Δ41
Δ40
Δ39
Δ38
Δ37
ΔΤ3
1+400
1+300
1+200
1+100
Α.Τ.432
Α.Τ.453
Α.Τ.454
Α.Τ.455
Α.Τ.1
Α.Τ.432
Α.Τ.441
Α.Τ.443
Α.Τ.444
Α.Τ.455
Α.Τ.456
Α.Τ.445
Α.Τ.431
Α.Τ.494
Α.Τ.424
Α.Τ.435

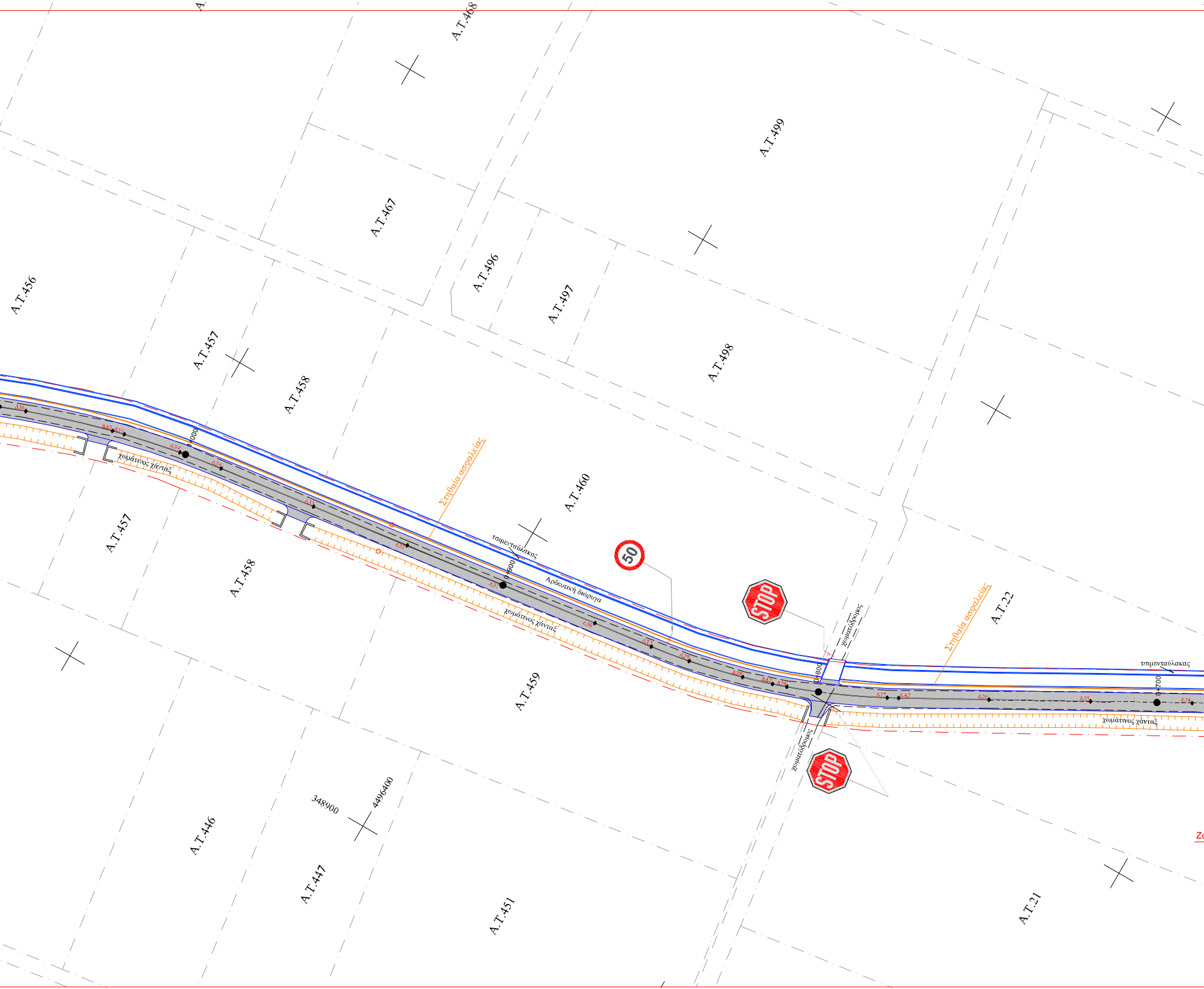
A.T.468
A.T.499
A.T.467
A.T.496
A.T.497
A.T.498
A.T.456
A.T.457
A.T.458
A.T.460
A.T.457
A.T.458
A.T.459
A.T.22
A.T.446
A.T.447
A.T.451
A.T.21
Στηθαία ασφαλείας
Στηθαία ασφαλείας
τσιμενταύλακας
τσιμενταύλακας
Αρδευτική διώρυγα
χωμάτινος χάνταξ
χωμάτινος χάνταξ
χωμάτινος χάνταξ
χωματόδρομος
χωματόδρομος
50
STOP
STOP
+000
0+900
0+800
0+700
Δ36
Δ43
Δ35
Δ34'
Δ34
Δ33
Δ32
Δ31
Δ30
Δ72
Δ29
Δ28
Δ42
Δ28
Δ27
ΔA2
Δ26
Δ25
Δ24
348900
4496400

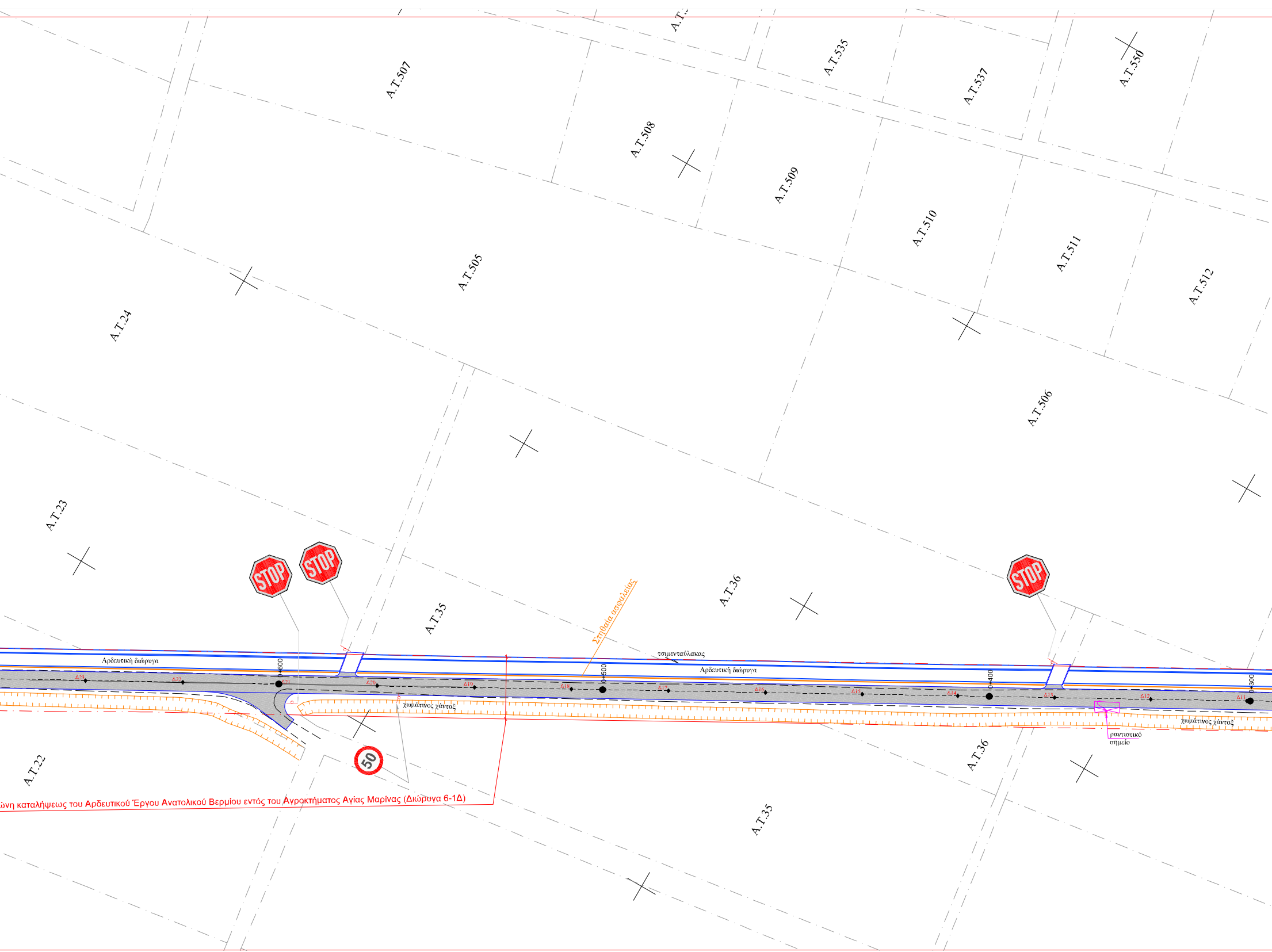
Α.Τ.507
Α.Τ.535
Α.Τ.537
Α.Τ.550
Α.Τ.508
Α.Τ.509
Α.Τ.510
Α.Τ.511
Α.Τ.512
Α.Τ.505
Α.Τ.24
Α.Τ.506
Α.Τ.23
Α.Τ.35
Α.Τ.36
STOP
STOP
STOP
Στηθαία ασφαλείας
τσιμενταύλακας
Αρδευτική διώρυγα
Αρδευτική διώρυγα
0+600
0+500
0+400
0+300
Δ23
Δ22
Δ21
Δ20
Δ19
Δ18
Δ17
Δ16
Δ15
Δ14
Δ13
Δ12
Δ11
χωμάτινος χάνταξ
χωμάτινος χάνταξ
ραντιστικό σημείο
50
Α.Τ.22
Α.Τ.36
Α.Τ.35
ώνη καταλήψεως του Αρδευτικού Έργου Ανατολικού Βερμίου εντός του Αγροκτήματος Αγίας Μαρίνας (Διώρυγα 6-1Δ)

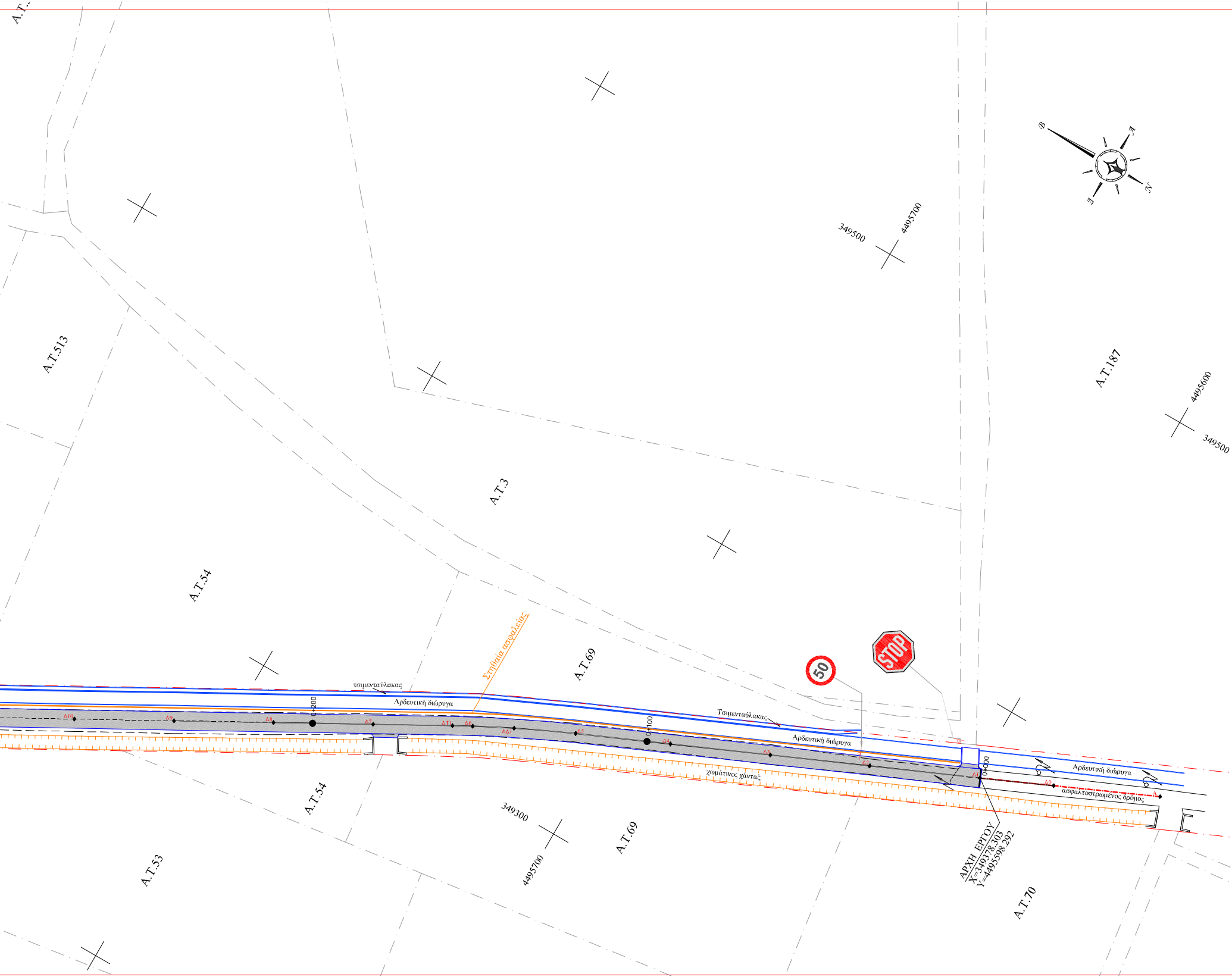
A.T.
A.T.513
A.T.3
A.T.54
A.T.69
A.T.187
349500
4495700
4495600
349500
Στηθαία ασφαλείας
τσιμενταύλακας
Αρδευτική διώρυγα
Δ10
Δ9
Δ8
0+200
Δ7
ΔΤ1
Δ6
ΔΔ1
Δ5
0+100
Δ4
Δ3
Δ2
Δ1
0+000
Δ0
Α
Τσιμενταύλακας
Αρδευτική διώρυγα
Αρδευτική διώρυγα
50
STOP
χωμάτινος χάνταξ
ασφαλτοστρωμένος δρόμος
A.T.54
349300
4495700
A.T.69
A.T.53
ΑΡΧΗ ΕΡΓΟΥ
X=349378.303
Y=4495598.292
A.T.70
Β
Α
Ν
Δ


4495600
349600

ΥΠΟΜΝΗΜΑ ΣΥΜΒΟΛΙΣΜΟΥ

— · — · —	Κτηματογράφηση
– · – · – · –	Άξονας υφιστάμενου δρόμου
┴┴┴┴┴┴┴	Χωμάτινος χάνταξ
═══	Τσιμενταύλαξ
– – – – –	Χωματόδρομος
———	Άσφαλτος
–·–·–·–	Όριο οικισμού
	ΔΕΗ, Φωτιστική ΔΕΗ

ΕΛΛΗΝΙΚΗ ΔΗΜΟΚΡΑΤΙΑ
ΝΟΜΟΣ ΗΜΑΘΙΑΣ
ΔΗΜΟΣ ΒΕΡΟΙΑΣ
ΔΙΕΥΘΥΝΣΗ ΤΕΧΝΙΚΩΝ ΥΠΗΡΕΣΙΩΝ

ΑΓΡΟΤΙΚΗ ΟΔΟΠΟΙΙΑ ΑΓΡΟΚΤΗΜΑΤΩΝ ΑΓΙΑΣ ΜΑΡΙΝΑΣ - ΚΑΙ ΑΓΙΟΥ ΓΕΩΡΓΙΟΥ ΔΗΜΟΥ ΒΕΡΟΙΑΣ

ΜΕΛΕΤΗ ΟΔΟΠΟΪΑΣ

ΘΕΜΑ : **ΣΗΜΑΝΣΗ ΕΡΓΟΥ**	ΚΛΙΜΑΚΑ	1:1.000
	ΑΡ. ΣΧΕΔΙΟΥ	5

ΣΥΝΤΑΧΘΗΚΕ	ΕΓΚΡΙΘΗΚΕ	ΘΕΩΡΗΘΗΚΕ
ΓΚΑΒΑΝΑΣ ΕΥΘΥΜΙΟΣ Πολιτικός Μηχανικός	STEFANOS VOUTSILAS Digitally signed by STEFANOS VOUTSILAS Date: 2020.11.23 13:48:30 +02'00'	-Ο- Διευθυντής Τ.Υ. ΒΟΥΤΣΙΛΑΣ ΣΤΕΦΑΝΟΣ Ηλεκτρολόγος Μηχανικός

ΒΕΡΟΙΑ
ΣΕΠΤΕΜΒΡΙΟΣ 2020